

INICIATIVA QUE REFORMA Y ADICIONA DIVERSAS DISPOSICIONES DE LA LEY DE AGUAS NACIONALES, SUSCRITA POR EL DIPUTADO ARTURO ESCOBAR Y VEGA E INTEGRANTES DE LOS GRUPOS PARLAMENTARIOS DEL PVEM Y MORENA

Quienes suscriben, diputador Óscar Bautista Villegas, Arturo Escobar y Vega en representación de las diputadas y diputados federales integrantes del Grupo Parlamentario del Partido Verde Ecologista de México, y los diputados federales de la LXIV Legislatura, Francisco Elizondo Garrido; Nayeli Arlen Fernández Cruz; Alfredo Antonio Gordillo Moreno; Ana Patricia Peralta de la Peña, y Érika Mariana Rosas Uribe, con fundamento en lo dispuesto por los artículos 71, fracción II, de la Constitución Política de los Estados Unidos Mexicanos; y 6, fracción I, 77 y 78, del Reglamento de la Cámara de Diputados, someten a consideración de esta asamblea la presente iniciativa con proyecto de decreto por el que se reforman las fracciones V y VI del artículo 84 Bis; el párrafo segundo del artículo 88; así como las fracciones VI y VII del artículo 96 Bis 2; se adiciona un artículo 83 Bis; la fracción VII del artículo 84 Bis, y la fracción VIII al artículo 96 Bis 2, todos de la Ley de Aguas Nacionales, al tenor de la siguiente

Exposición de Motivos

De acuerdo con la Organización de las Naciones Unidas (ONU) la mitad de la humanidad vive en ciudades; en este sentido, para el año 2030 casi el 60 por ciento de la población mundial vivirán en zonas urbanas.¹

Por lo que hace a nuestro país, en los últimos 35 años se registró un importante aumento demográfico en las zonas metropolitanas del 13 por ciento en promedio; siendo el 2017 el año con más población urbana con un 79.86 por ciento.²

Las mayores concentraciones se encuentran en las principales ciudades de nuestro país; la Ciudad de México como la más extensa con 229,088 hectáreas, en un rango mucho menor se ubican Monterrey, Puebla y Guadalajara, que van de 50,000 hasta 100,000 hectáreas. Consecuentemente, los resultados de densidad urbana en el año 2010, indicaron que en promedio se asciende a 47.6 habitantes por hectárea.³

Al respecto, el instituto Nacional para el Federalismo y Desarrollo Municipal refiere que la rápida urbanización, sin planificación e insostenible, está determinando que las ciudades de los países en desarrollo sean el foco de problemas sociales, ambientales y económicos.

Dicho crecimiento desmedido va de la mano con la creación de barrios pobres, con personas en condiciones de vida insalubres, en zonas de riesgo, hacinadas, sin seguridad de tenencia de sus viviendas y de la tierra, así como con mayores disparidades, desigualdades y discriminación.

A ello se le suma la creciente tasa de eventos naturales que encuentran su origen en el cambio climático; en este sentido, la Secretaría de Medio Ambiente y Recursos Naturales (SEMARNAT), refiere que el aumento del 0.7°C en los últimos 30 años, generó el incremento del 43 por ciento de frecuencia de huracanes con categoría 4 y 5, y por supuesto, con ello, el aumento de inundaciones.⁴


Las inundaciones en México provocan graves consecuencias, datos del Centro Nacional de Prevención de Desastres refieren que el 40 por ciento de las muertes provocadas por desastres naturales son por inundaciones; 22 millones de personas se encuentran expuestas a inundaciones con un impacto de alrededor de 230 millones de dólares en pérdidas.⁵

Indudablemente, el crecimiento urbano en las áreas metropolitanas genera cambios considerables en la hidrografía, provocando inundaciones más frecuentes, en donde las principales ciudades afectadas son: la Zona


Metropolitana del Valle de México con 2,750 puntos; más de 300 en Guadalajara y Monterrey; 256 en Guanajuato y 75 en Puebla.

Pero, ¿qué es lo que pasa durante las precipitaciones pluviales? De manera gráfica se muestra a continuación cómo, cuando llueve, en una superficie natural del suelo, más del 50 por ciento del agua se infiltra, con un escurrimiento de casi un 10 por ciento, evaporándose el resto, lo que abona a que parte de los mantos acuíferos se mantengan nutridos; caso contrario es la infiltración del agua en la superficie urbanizada, en donde sólo el 10 por ciento del agua pluvial logra infiltrarse y más del 70 por ciento se escurre, lo que se traduce en inundaciones:

En la superficie Natural del suelo



En la superficie Urbanizada



*** Porcentaje determinado con base al estudio de Coeficientes de Escorrentía en áreas forestales en comparación a las urbanizadas. Ontario, Canadá.**

De lo anterior se concluye que, problemas de diseño, la falta de infraestructura o que ésta sea insuficiente, provocan un aumento en los volúmenes de escurrimiento; así como el tiempo de concentración del agua, poniendo en riesgo a las personas y sus bienes.

Para atenderlo y en medida de lo posible, erradicarlo, a nivel internacional se han adoptado compromisos que buscan ordenar la urbanización desde un enfoque sostenible.

En revisión del Objetivo 11 sobre Ciudades y Comunidades Sostenibles en el Foro Político de Alto Nivel en Nueva York, se buscó alentar a las autoridades y socios locales, regionales y nacionales a organizar actividades que destaquen cómo implementar los compromisos de la Nueva Agenda Urbana y hacer que las ciudades y los asentamientos humanos sean inclusivos, seguros, resilientes y sostenibles.⁶

En este sentido, la ONU Habitat manifestó que: *si no hacemos una inversión significativa para hacer las ciudades más resilientes, para 2030, los desastres naturales pueden costar a las ciudades tres veces esa cantidad, y empujar a millones de residentes urbanos a la pobreza.*

Señaló además que, *con la prevención adecuada, las ciudades pueden absorber el impacto de los peligros, proteger y preservar la vida humana, limitar el daño a los activos públicos y privados y mantener la infraestructura y los servicios después de una crisis .*

Concluyendo que existe una necesidad apremiante de *contar con herramientas y enfoques innovadores que fortalezcan a las administraciones locales y empoderen a los ciudadanos, a la vez que desarrollen su capacidad para enfrentar nuevos desafíos y protejan mejor los recursos humanos, económicos y naturales .*

Nuestro país no es omiso, la Secretaría de Gobernación a través del Instituto Nacional para el Federalismo y el Desarrollo Municipal señaló que el cúmulo de problemas que presentan las ciudades actualmente puede mitigarse con una planeación y organización que genere mejores condiciones vida para sus habitantes.

Para lograr que las ciudades y sus asentamientos humanos sean inclusivos, seguros, resilientes y sustentable, es necesario que los gobiernos de sus municipios se comprometan y adopten modelos de urbanización sostenible.

Recomendando a los gobiernos municipales la ejecución de alguna de las siguientes acciones:

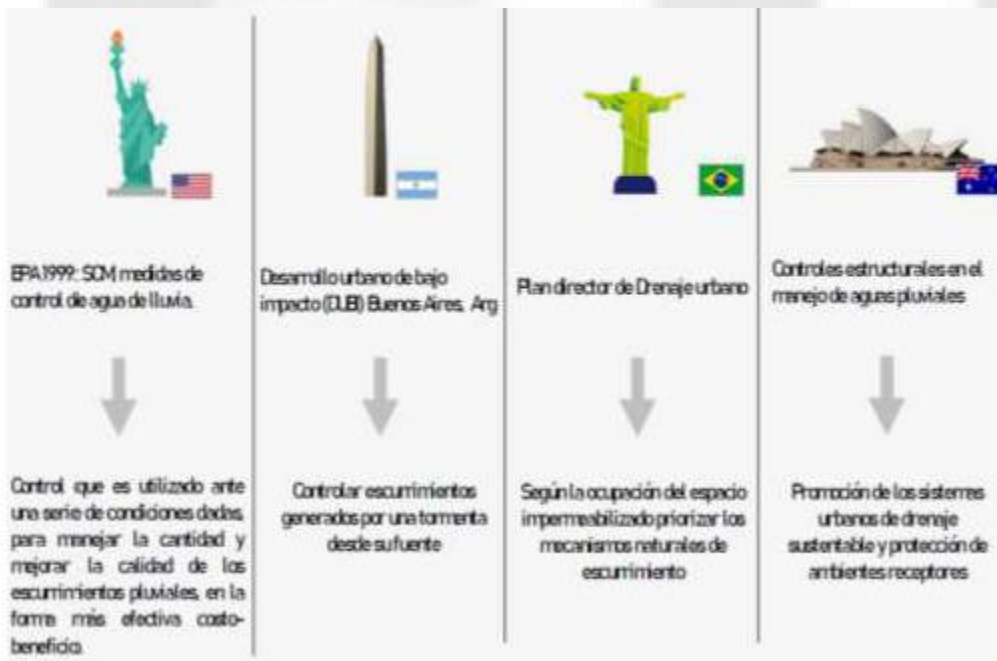
- Ordenar el desarrollo de sus territorios a partir de una correcta planeación urbana, basada en la correcta gestión del uso del suelo y la gestión integral del riesgo, a partir de la prestación estratégica de los servicios públicos básicos y la utilización del impuesto predial como instrumento de planeación territorial.
- Gestionar, ante los gobiernos estatal y federal, estrategias que permitan el acceso a viviendas adecuadas, con servicios básicos seguros, asequibles y de calidad a un número cada vez mayor de sus habitantes,
- Formar parte de intermunicipalidades que permitan gestionar de manera coordinada con otros municipios los vínculos económicos, sociales y ambientales positivos entre las zonas urbanas, periurbanas y rurales mediante el fortalecimiento de la planificación del desarrollo nacional y regional.
- Abrir cauces a la participación ciudadana.
- Proteger y mejorar las condiciones de vida de los sectores más vulnerables de su población.
- Garantizar la igualdad y la equidad, combatiendo la discriminación en todas sus formas, así como empoderar a los individuos y las comunidades, bajo un enfoque de derechos humanos.
- Es suma, los gobiernos de los municipios deben coordinarse con todos los actores públicos, sociales y privados, para lograr un futuro sostenible, en el que se garantice que todas las personas gocen de igualdad de derechos, de acceso a los servicios públicos básicos, de seguridad y bienestar.

- Ante los grandes retos que enfrentan los gobiernos municipales del país, es necesario fortalecer sus capacidades institucionales. Sólo si tenemos municipios fuertes podremos tener una nación sólida, fuerte, con un futuro mejor.

Atendiendo a lo anterior, el Partido Verde busca hacer una propuesta que fije desde la Ley de Agua Nacionales, la obligación de la Comisión del Agua para establecer criterios de balance hídrico que deban cumplir los sistemas y obras para el control de avenidas en el desarrollo de nuevas construcciones urbanas, o en su caso, en la remodelación y mantenimiento de las existentes, con la finalidad de prevenir inundaciones, mejorar el aprovechamiento de las tierras y la protección a los centros de población, centros industriales y, principalmente, la vida de las personas y sus bienes.

Asimismo, el fomento a la ejecución de procedimientos y la implementación tecnologías orientadas a la captación, recuperación y uso eficiente de las aguas pluviales como medida de mitigación de la creciente demanda de agua para uso doméstico en las zonas urbanas; y cuyo objetivo es maximizar el desarrollo de áreas, regular la esorrentía y caudales pico; pero, sobre todo, evitar inundaciones y con ello, pérdida de vidas humanas y afectaciones a los bienes e infraestructura existentes.

Cabe señalar que dicha propuesta cuenta con antecedentes internacionales que muestran la efectividad de la aplicación de alternativas como la que se propone en la presente iniciativa; algunos ejemplos se muestran en la siguiente imagen de elaboración propia:



Por lo que hace a nuestro país, Jalisco logró incluir dentro de su Ley del Agua para el Estado y sus Municipios, la necesidad de que toda ocupación que genere superficies impermeables, deba poseer un dispositivo de control de escurrimiento del agua de origen pluvial; entendiéndose por éste, las estructuras utilizadas para mitigar los efectos del incremento en los gastos máximos pluviales causados por el desarrollo urbano; al respecto, el plan común de diseño y operación de un estanque de detención implica que el gasto máximo posterior al desarrollador urbano se reduzca al mínimo, logrando que las condiciones naturales y el crecimiento urbano tengan un impacto cero al medio ambiente en cuanto a la lluvia.

De ello se evidencia que existen avances importantes que marcan la brecha para que la legislación nacional establezca directrices claras en materia de prevención de desastres y con ello, un ordenamiento sustentable de la infraestructura urbana en nuestro país.

Por lo anteriormente expuesto, las diputadas y los diputados que suscriben, sometemos a la consideración de esta honorable asamblea el siguiente proyecto de

Decreto por el que se reforman y adicionan diversas disposiciones de la Ley de Aguas Nacionales

Único. Se **reforman** las fracciones V y VI del artículo 84 BIS; el párrafo segundo del artículo 88; así como las fracciones VI y VII del artículo 96 BIS 2; se **adiciona** un artículo 83 BIS; la fracción VII del artículo 84 BIS, y la fracción VIII al artículo 96 BIS 2, todos de la Ley de Aguas Nacionales, para quedar como sigue:

Artículo 83 Bis. “La Comisión”, en coordinación con los Organismos de Cuenca y los gobiernos municipales, deberá establecer criterios de balance hídrico que deban cumplir los sistemas y obras para el control de avenidas en el desarrollo de nuevas construcciones urbanas, o en su caso, en la remodelación y mantenimiento de las existentes, con la finalidad de prevenir inundaciones, mejorar el aprovechamiento de las tierras y la protección a los centros de población, centros industriales y, principalmente, la vida de las personas y sus bienes.

Las ampliaciones o renovaciones de los sistemas municipales de drenaje y alcantarillado incluirán dispositivos o medios para:

I. La regulación, detención y retención de los caudales; así como la prevención de sobrepaso de los caudales máximos permitidos aguas abajo en la red; permitiendo la conservación de los sistemas municipales y la prevención de encharcamientos, inundaciones o corrientes superficiales peligrosas en las zonas urbanas, y

II. La preservación de la calidad del agua, evitando la contaminación de aquella que sea captada por sedimentos arrastrados, ya que ésta podría llegar a mayores cuerpos de agua.

Artículo 84 Bis. [...]

I. a IV. [...]

V. Fomentar el uso racional y conservación del agua como tema de seguridad nacional, y alentar el empleo de procedimientos y tecnologías orientadas al uso eficiente y conservación del agua;

VI. Fomentar el interés de la sociedad en sus distintas organizaciones ciudadanas o no gubernamentales, colegios de profesionales, órganos académicos y organizaciones de usuarios, para participar en la toma de decisiones, asunción de compromisos y responsabilidades en la ejecución, financiamiento, seguimiento y evaluación de actividades diversas en la gestión de los recursos hídricos, y

VII. Fomentar la ejecución de procedimientos y la implementación tecnologías orientadas a la captación, recuperación y uso eficiente de las aguas pluviales como medida de mitigación de la creciente demanda de agua para uso doméstico en las zonas urbanas.

Artículo 88. [...]

El control de las descargas de aguas pluviales a los sistemas de drenaje o alcantarillado de los centros de población corresponde a los municipios, con el concurso de los estados cuando así fuere necesario, **así como establecer los criterios y ordenamientos municipales que garanticen la vida y la integridad física de las personas y los bienes públicos, de conformidad con el artículo 83 Bis de la presente Ley y demás leyes aplicables.**

Artículo 96 Bis 2. [...]

I. a V. [...]

VI. Sean necesarias para la ejecución de planes o programas nacionales distintos de los hídricos, pero que guarden relación con éstos, cuando la responsabilidad de las obras corresponda al Ejecutivo Federal, conforme a solicitud del estado o del Distrito Federal en cuyo territorio se ubique;

VII. Sean necesarias para el cumplimiento de esta Ley y sus reglamentos, y

VIII. Sean necesarias para evitar inundaciones en zonas urbanas propensas a inundaciones por escurrimientos de aguas pluviales correspondientes a lluvias torrenciales que provoquen, sin esta infraestructura, la saturación de los sistemas de drenaje y alcantarillado.

Transitorios

Primero. - El presente decreto entrará en vigor el día siguiente al de su publicación en el Diario Oficial de la Federación.

Segundo. - La Comisión Nacional del Agua tendrá un periodo de dieciocho meses a partir de la entrada en vigor del presente Decreto para modificar o, en su caso, emitir los reglamentos y Normas Oficiales Mexicanas, que den cumplimiento al artículo 83 BIS, de conformidad con el artículo 100 de la Ley de Aguas Nacionales.

En este sentido, dicha Comisión Nacional, en el ámbito de su competencia, expedirá los requisitos y criterios que deberán cumplir los sistemas de drenaje pluvial de los centros de población mediante las Normas Oficiales Mexicanas correspondientes para proporcionar a las autoridades locales el marco normativo técnico que puedan usar como referencia para la preservación de la calidad de agua pluvial que se colecta y conduce en los sistemas de drenaje pluvial.

Notas

1 Instituto Nacional para el Federalismo y el Desarrollo Municipal. Crecimiento urbano y sostenibilidad: retos y desafíos para los #MunicipiosdeMéxico. Disponible en: <https://www.gob.mx/inafed/articulos/crecimiento-urbano-y-sostenibilidad-retos-y-desafios-para-los-municipiosdemexic>

2 Grupo Banco Mundial. Población Urbana (% del total) (2019). Disponible en: <https://datos.bancomundial.org/>

3 ONU Habitat. Superficie de la Ciudad de México crece a ritmo tres veces superior al de su población (2018). Disponible en: <https://onuhabitat.org.mx>

4 Semarnat. Atmósfera. Disponible en:

<https://apps1.semarnat.gob.mx>

5 Cenapred. Atlas Nacional de Riesgos. Monitoreo y avisos de fenómenos naturales. Disponible en: <http://www.atlasnacionalderiesgos.gob.mx/>

6 ONU Habitat. Mensaje celebración Octubre Urbano 2018. Disponible en: <https://onuhabitat.org.mx/index.php/mensaje-celebracion-octubre-urbano-2018>

Dado en el salón de sesiones del Palacio Legislativo de San Lázaro, a 5 de febrero de 2020.

Diputados: Arturo Escobar y Vega (rúbrica), Óscar Bautista Villegas, Jesús Sergio Alcántara Núñez, Lyndiana Elizabeth Bugarín Cortés, Jorge Francisco Corona Méndez, Zulma Espinoza Mata, José Ricardo Gallardo Cardona, Marco Antonio Gómez Alcantar, Leticia Mariana Gómez Ordaz, Carlos Alberto Puente Salas, Roberto Antonio Rubio Montejo, Jesús Carlos Vidal Peniche, Lilia Villafuerte Zavala, Francisco Elizondo Garrido (rúbrica), Nayeli Arlen Fernández Cruz (rúbrica), Alfredo Antonio Gordillo Moreno (rúbrica), Ana Patricia Peralta de la Peña (rúbrica), Érika Mariana Rosas Uribe (rúbrica).

S I L